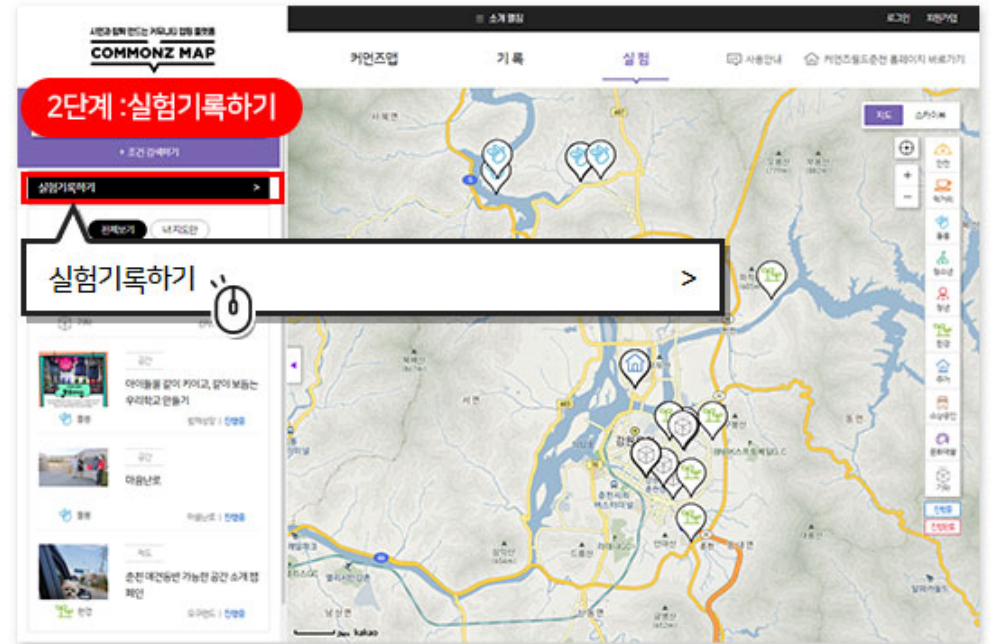
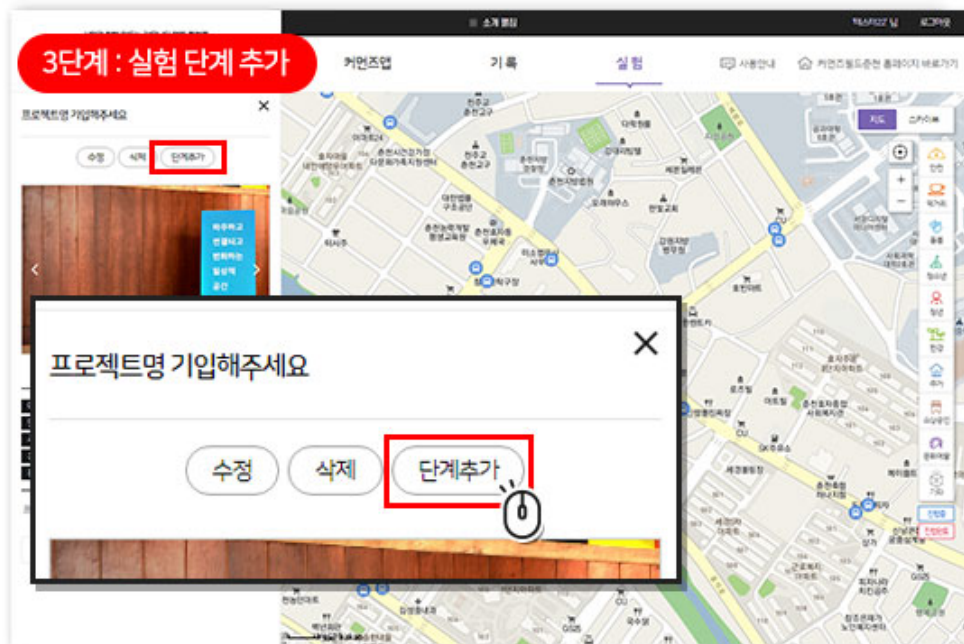


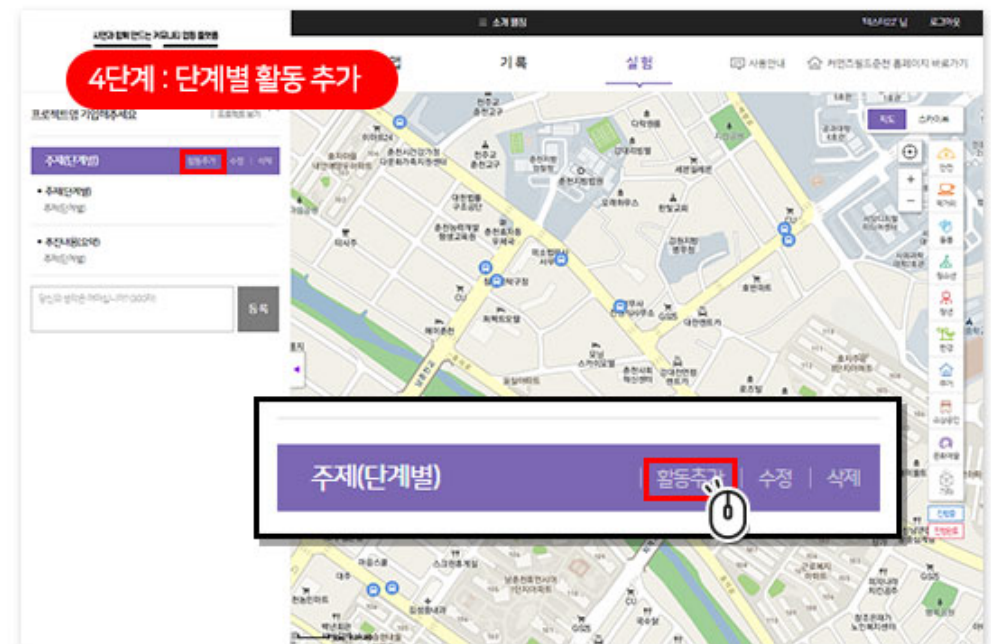
“로그인”을 진행한다. (화면위치: 상단 로그인버튼)



“실험기록하기” 버튼을 눌러 지도를 등록한다 (화면위치: 실험 목록화면)



등록한 지도상세에서 “단계추가” 버튼을 눌러 단계를 추가한다
(화면위치: 실험 상세화면)



“활동추가” 버튼을 통해 매핑(장소지정)을 한다.
(화면위치: 단계 상세화면)